


















- | | |
|---|-------------------------------------|
|  | Hranice dráhy |
|  | Nové prvky SSZT |
|  | Demontované prvky SSZT |
|  | Hranice nebezpečného pásma |
|  | Nové kabely ve správě SSZT |
|  | Nové kabely ve správě ČD Telematika |

<div>Ministerstvo dopravy Státní fond dopravní infrastruktury</div> <div></div>																																																											
Jiná ověření:			Paré:																																																								
<div>Orientační schéma:</div> <div></div>			Razítko oprávněné osoby:																																																								
			Podpis: _____ Datum: _____																																																								
Revize:	Datum:	Popis:		Kontroloval:																																																							
000	31.7.2024	Definitivní odevzdání dokumentace		Pavel Plašil																																																							
<table><tr><td>Stavebník/Investor:</td><td>Správa železnic, státní organizace</td><td rowspan="4">SPRÁVA ŽELEZNIC</td></tr><tr><td>Adresa:</td><td>Dlážděná 1003/7, 110 00 Praha 1</td></tr><tr><td>Zástupce investora:</td><td>Stavební správa západ</td></tr><tr><td>Adresa:</td><td>Sokolovská 1955/278, 190 00 Praha 9</td></tr></table>						Stavebník/Investor:	Správa železnic, státní organizace	 SPRÁVA ŽELEZNIC	Adresa:	Dlážděná 1003/7, 110 00 Praha 1	Zástupce investora:	Stavební správa západ	Adresa:	Sokolovská 1955/278, 190 00 Praha 9																																													
Stavebník/Investor:	Správa železnic, státní organizace	 SPRÁVA ŽELEZNIC																																																									
Adresa:	Dlážděná 1003/7, 110 00 Praha 1																																																										
Zástupce investora:	Stavební správa západ																																																										
Adresa:	Sokolovská 1955/278, 190 00 Praha 9																																																										
<table><tr><td>Zhotovitel díla:</td><td>TOP CON SERVIS s.r.o.</td><td rowspan="2"></td></tr><tr><td>Adresa:</td><td>Ke Stírce 56, 182 00 Praha 8</td></tr><tr><td>Kontakt:</td><td>T: +420 264 021 742 E: topcon@topcon.cz</td><td></td></tr><tr><td>Zhotovitel objektu:</td><td>PRODIN a.s.</td><td rowspan="2"></td></tr><tr><td>Adresa:</td><td>K Vápence 2745, 530 02 Pardubice</td></tr><tr><td>Kontakt:</td><td>T: +420 466 055 111 E: info@prodin.cz</td><td></td></tr></table>						Zhotovitel díla:	TOP CON SERVIS s.r.o.		Adresa:	Ke Stírce 56, 182 00 Praha 8	Kontakt:	T: +420 264 021 742 E: topcon@topcon.cz		Zhotovitel objektu:	PRODIN a.s.		Adresa:	K Vápence 2745, 530 02 Pardubice	Kontakt:	T: +420 466 055 111 E: info@prodin.cz																																							
Zhotovitel díla:	TOP CON SERVIS s.r.o.																																																										
Adresa:	Ke Stírce 56, 182 00 Praha 8																																																										
Kontakt:	T: +420 264 021 742 E: topcon@topcon.cz																																																										
Zhotovitel objektu:	PRODIN a.s.																																																										
Adresa:	K Vápence 2745, 530 02 Pardubice																																																										
Kontakt:	T: +420 466 055 111 E: info@prodin.cz																																																										
Hlavní projektant (HIP):		Ing. Libor Marek	Specialista:		Pavel Plašil																																																						
<table><tr><td>Název stavby/akce:</td><td colspan="3">Výstavba PZS se závorymi na přejezdu P2071 v km 33,871 trať Úpořiny-Lovosice</td><td colspan="2">Označení investora: S632300396</td></tr><tr><td>Název části:</td><td colspan="3">Přejezdové zabezpečovací zařízení</td><td colspan="2">Označení zhotovitele: 3111-24-1026</td></tr><tr><td>Název objektu/dílčí části:</td><td colspan="3">Zabezpečení přejezdu P2071</td><td colspan="2">Označení části: D.1.1.3</td></tr><tr><td>Název přílohy:</td><td colspan="3">Polohopisný výkres km 33,700 - km 34,100</td><td colspan="2">Označení objektu/komplexu: PS 13-01-32</td></tr><tr><td>Název dílčí části přílohy:</td><td colspan="3">-</td><td colspan="2">Číslo přílohy: 2. 102</td></tr><tr><td>Odpovědný projektant:</td><td>Zpracovatel přílohy:</td><td>Měřítko:</td><td colspan="3">Stupeň dokumentace:</td></tr><tr><td>Pavel Plašil</td><td>Pavel Plašil</td><td>- Formáty: A4</td><td colspan="3">DUSP + PDPS</td></tr><tr><td>Kraj:</td><td>katastrální území:</td><td>TUDU:</td><td colspan="3">Smluvní datum zpracování:</td></tr><tr><td>Ústecký</td><td>viz textová část</td><td>0651 12</td><td colspan="3">31.7.2024</td></tr></table>						Název stavby/akce:	Výstavba PZS se závorymi na přejezdu P2071 v km 33,871 trať Úpořiny-Lovosice			Označení investora: S632300396		Název části:	Přejezdové zabezpečovací zařízení			Označení zhotovitele: 3111-24-1026		Název objektu/dílčí části:	Zabezpečení přejezdu P2071			Označení části: D.1.1.3		Název přílohy:	Polohopisný výkres km 33,700 - km 34,100			Označení objektu/komplexu: PS 13-01-32		Název dílčí části přílohy:	-			Číslo přílohy: 2. 102		Odpovědný projektant:	Zpracovatel přílohy:	Měřítko:	Stupeň dokumentace:			Pavel Plašil	Pavel Plašil	- Formáty: A4	DUSP + PDPS			Kraj:	katastrální území:	TUDU:	Smluvní datum zpracování:			Ústecký	viz textová část	0651 12	31.7.2024		
Název stavby/akce:	Výstavba PZS se závorymi na přejezdu P2071 v km 33,871 trať Úpořiny-Lovosice			Označení investora: S632300396																																																							
Název části:	Přejezdové zabezpečovací zařízení			Označení zhotovitele: 3111-24-1026																																																							
Název objektu/dílčí části:	Zabezpečení přejezdu P2071			Označení části: D.1.1.3																																																							
Název přílohy:	Polohopisný výkres km 33,700 - km 34,100			Označení objektu/komplexu: PS 13-01-32																																																							
Název dílčí části přílohy:	-			Číslo přílohy: 2. 102																																																							
Odpovědný projektant:	Zpracovatel přílohy:	Měřítko:	Stupeň dokumentace:																																																								
Pavel Plašil	Pavel Plašil	- Formáty: A4	DUSP + PDPS																																																								
Kraj:	katastrální území:	TUDU:	Smluvní datum zpracování:																																																								
Ústecký	viz textová část	0651 12	31.7.2024																																																								
Ověření měřičem: S 6 3 2 3 0 0 3 9 6 Skupení dokumentace: Číslo: P 0 D P S - D 1 1 0 3 - P S 1 3 0 1 3 2 - X X Podpis: Příloha: 2 - 1 0 2 Revize: 0 0																																																											